

Etude de définition et de faisabilité d'un mode de gouvernance de gestion de l'eau et des milieux aquatiques à l'échelle du territoire des plans d'eau douce de la façade atlantique aquitaine

Bilan



cereg
ÉTUDES - MESURES - MAÎTRISE D'ŒUVRE

**contre
champ**

àpropos
CONSEIL AUX COLLECTIVITÉS

Sommaire de la présentation



RAPPEL DES OBJECTIFS DE L'ÉTUDE

LES ENJEUX PRIORITAIRES

**PREMIÈRES PISTES
D'ORIENTATIONS**

Rappel des objectifs

- Comprendre l'organisation de la gestion du grand cycle de l'eau sur le littoral aquitain étendu aux bassins hydrographiques des plans d'eau douce;
- Dégager les principaux enjeux par des écoutes d'acteurs et l'analyse des freins et opportunités autour de la question des plans d'eau ;
- Proposer par un exercice prospectif les modalités d'un dispositif global d'organisation pour répondre aux besoins et enjeux identifiés,
- Veiller à renforcer la culture participative des acteurs concernés et à déterminer un niveau et des modalités organisationnelles adaptées
- Proposer une feuille de route opérationnelle pour la mise en œuvre sur du court terme.

Les trois grands ensemble d'enjeux

Regards croisés :

environnement
usages

Lacs d'eau douce du
Littoral aquitain

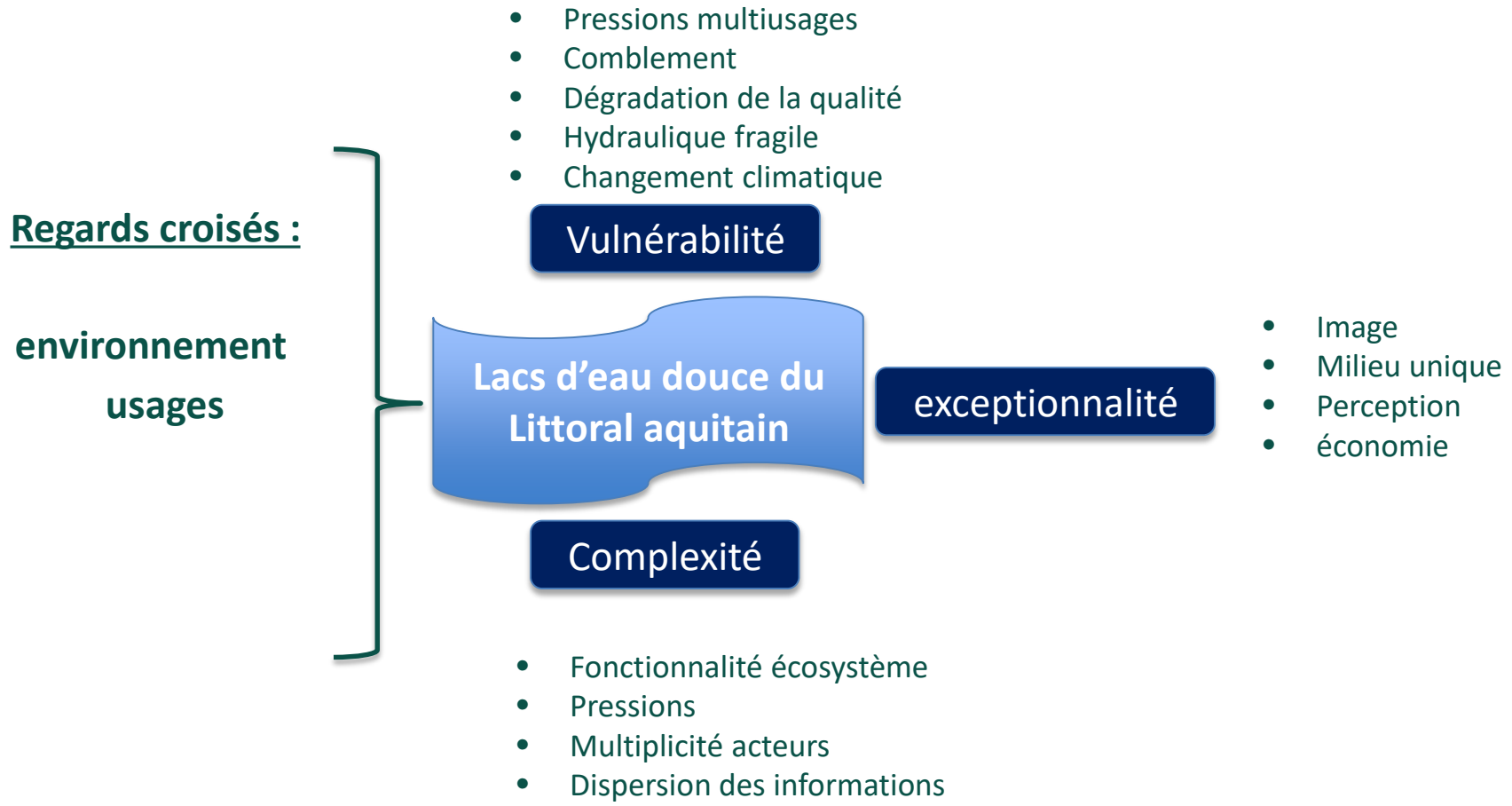
Complexité

- Fonctionnalité écosystème
- Pressions
- Multiplicité acteurs
- Dispersion des informations

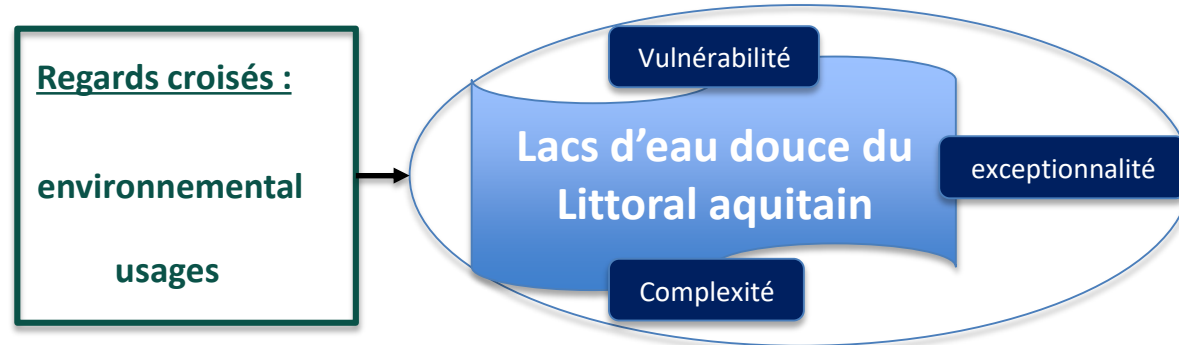
Les trois grands ensemble d'enjeux



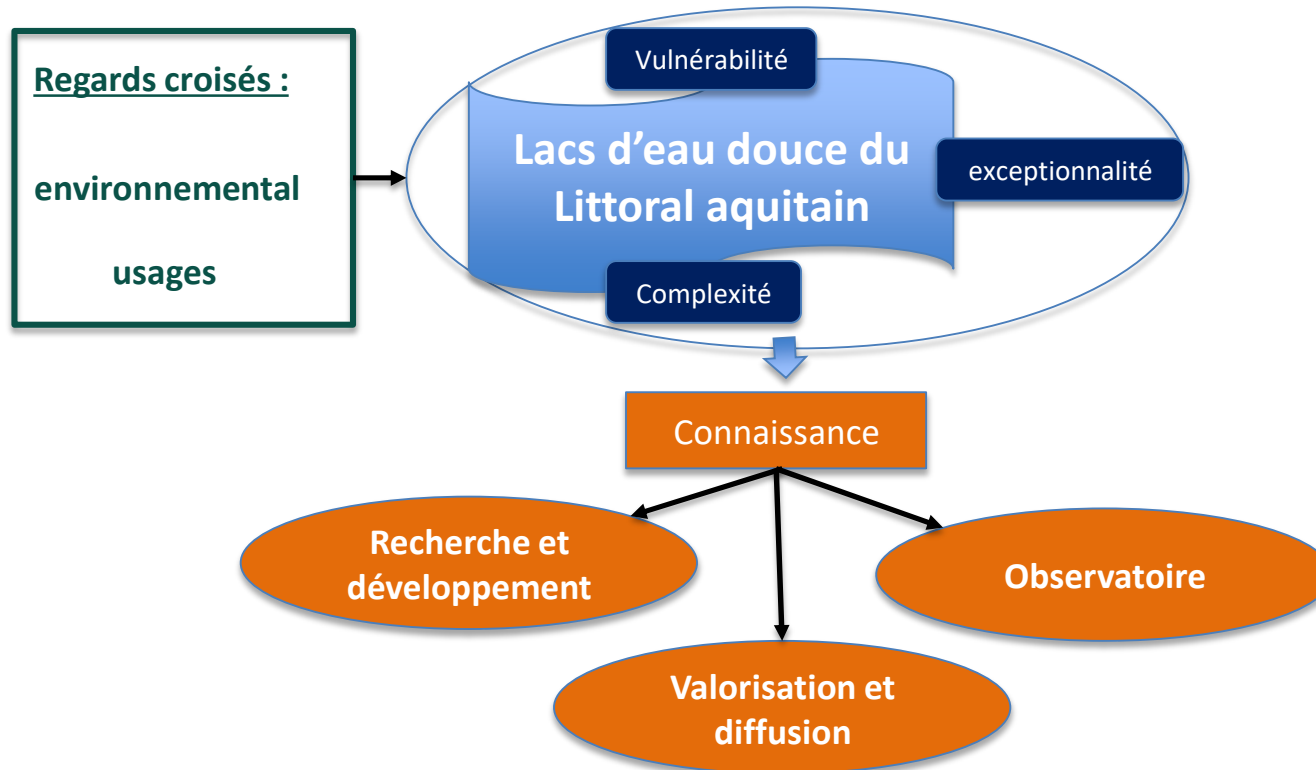
Les trois grands ensemble d'enjeux



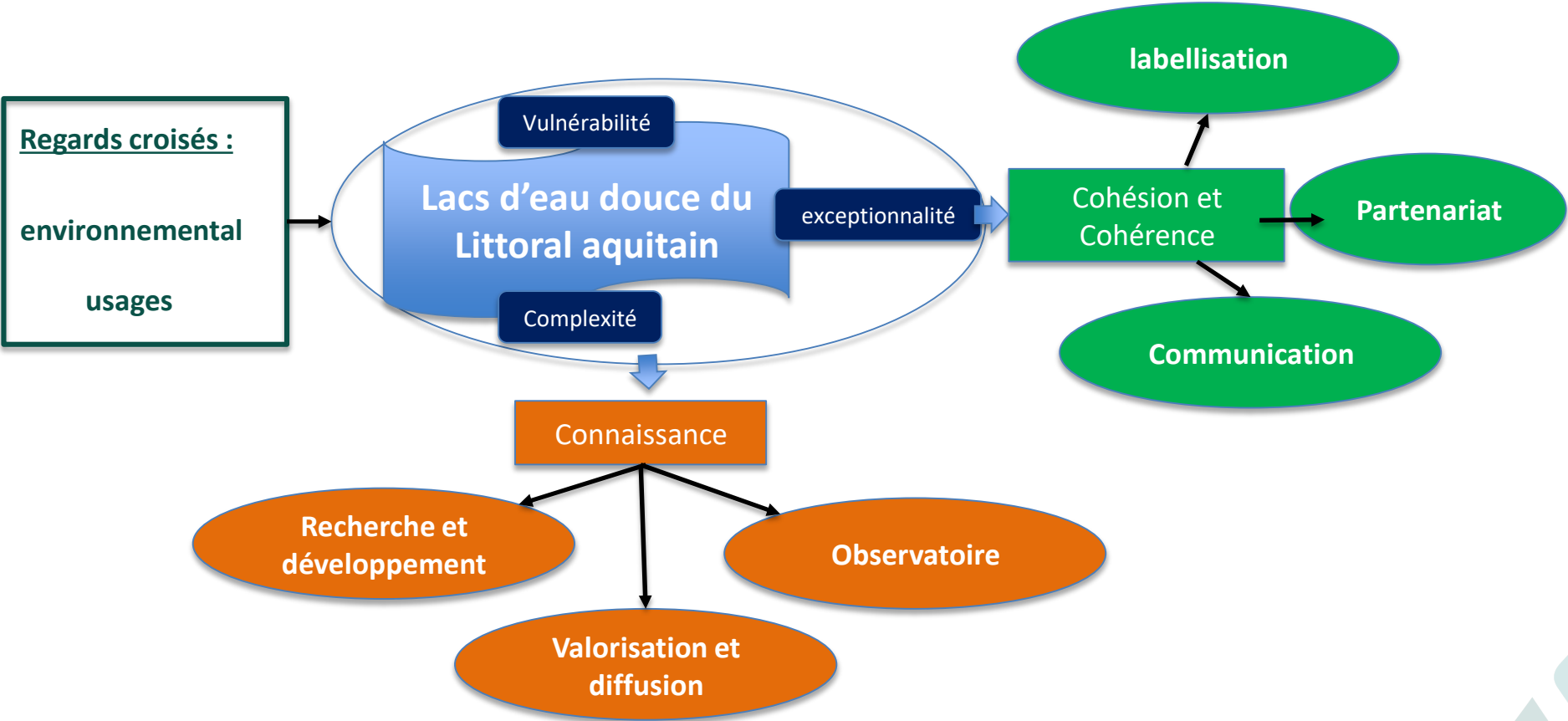
Premières pistes d'orientations



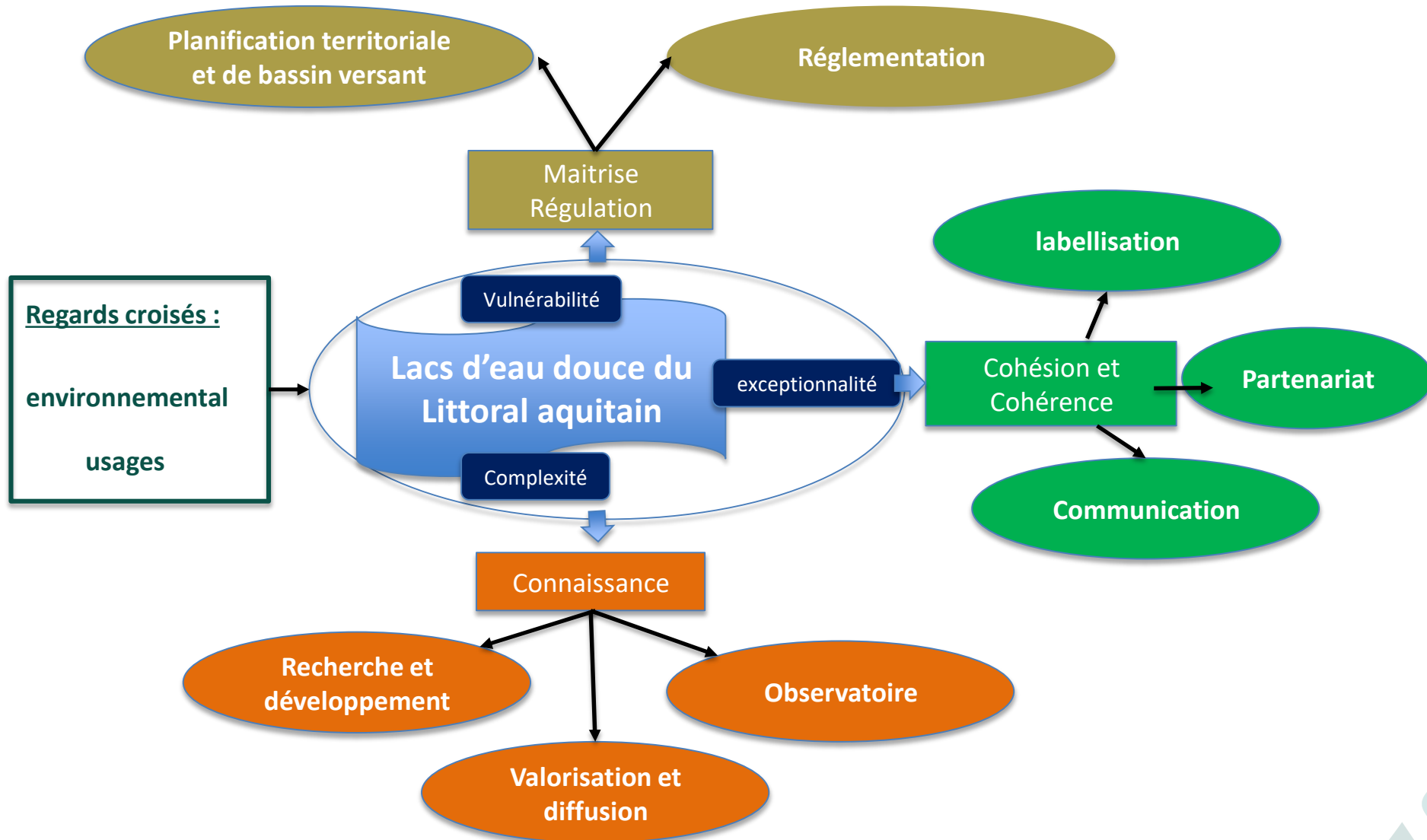
Premières pistes d'orientations



Premières pistes d'orientations



Premières pistes d'orientations



Premières pistes d'orientations

